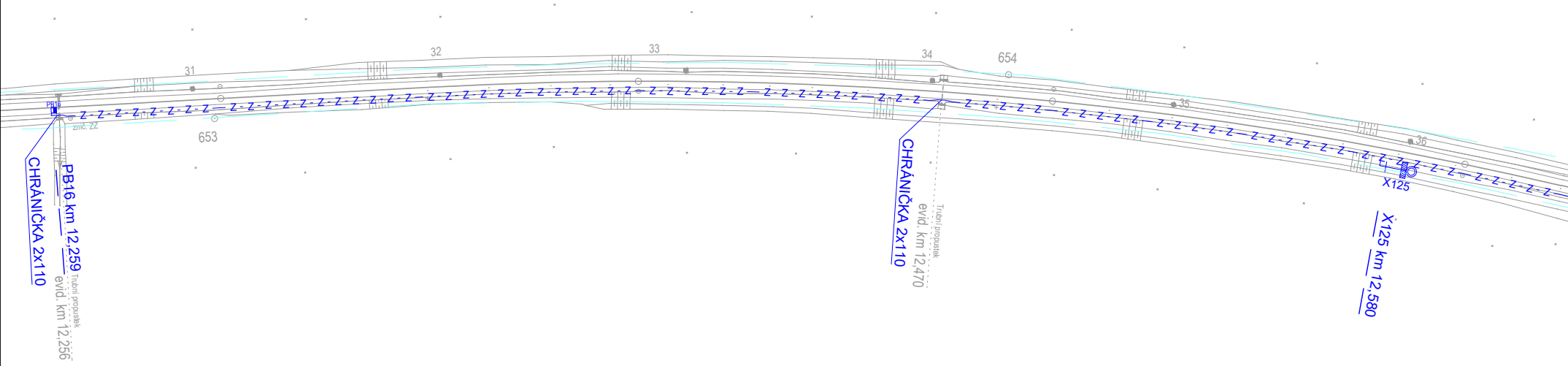
31
32
33
34
654
653
35
36
PB16
znič. ZZ
CHRÁNIČKA 2x110
PB16 km 12,259
Trubní propustek
evid. km 12,256
CHRÁNIČKA 2x110
evid. km 12,470
Trubní propustek
X125
X125 km 12,580

Vytyčovací body		
Bod	Y	X
65	-1127521.4641	-743329.5119
1	-1127080.1465	-743153.0336
2	-1127079.0364	-743155.2736
3	-1127081.7244	-743156.6058
4	-1127082.8345	-743154.3657
5	-1127080.3804	-743155.9397
6	-1127078.7446	-743158.5305
7	-1127092.1416	-743166.9897
8	-1127092.9370	-743167.4920
9	-1127095.2310	-743163.8619

Vytyčovací body		
Bod	Y	X
71	-1127694.6064	-743346.8430
72	-1127707.6820	-743348.1699
73	-1127720.7537	-743349.5039
74	-1127744.5305	-743351.9618
75	-1127768.2226	-743354.7603
76	-1127790.4784	-743358.3154
77	-1127794.7873	-743359.2015
78	-1127794.9727	-743358.1537

Vytyčovací body		
Bod	Y	X
60	-1127370.0558	-743311.5362
61	-1127392.8697	-743315.6928
62	-1127415.8374	-743318.7899
63	-1127442.5985	-743321.5698
64	-1127469.3491	-743324.2659
66	-1127568.8193	-743334.2292
67	-1127613.5575	-743338.7116
68	-1127641.0035	-743341.4731
69	-1127654.7287	-743342.8476
70	-1127668.4538	-743344.2201

Vytyčovací body		
Bod	Y	X
10	-1127096.1931	-743164.0362
11	-1127075.9657	-743162.9318
12	-1127103.7799	-743179.3724
13	-1127103.2736	-743180.1741
14	-1127100.7112	-743184.1166
15	-1127099.7265	-743183.9422
16	-1126448.2659	-742840.5539
17	-1126448.0920	-742841.1548
18	-1126450.7554	-742841.9677
19	-1126451.5254	-742842.4852

Vytyčovací body		
Bod	Y	X
20	-1126487.1729	-742852.7932
21	-1126532.9054	-742866.0327
22	-1126558.1242	-742873.6571
23	-1126583.1144	-742881.9078
24	-1126608.9584	-742891.2370
25	-1126634.5432	-742901.3203
26	-1126648.2502	-742907.1420
27	-1126650.1509	-742907.6447
28	-1126651.8849	-742908.3705
29	-1126653.3975	-742909.3282


k.ú.Třebelice
k.ú.Čenkov u Malšic
12,7
12,8
12,9
37
580
38
39
40
41
42
581
43
44
RD
P6311
PB17
PB18
3150
živ.
PROTLAK
PB17 km 12,985
PB18 km 13,001
evid. km 12,996
Trubní propustek
evid. km 12,993
Přejezd P6311

Vytyčovací body		
Bod	Y	X
30	-1126675.2191	-742919.0812
31	-1126695.8856	-742929.0315
32	-1126716.3833	-742939.3969
33	-1126740.0241	-742952.2519
34	-1126763.2931	-742965.8247
35	-1126783.9651	-742978.5304
36	-1126804.4860	-742991.5045
37	-1126847.7365	-743018.8190
38	-1126895.9513	-743049.2803
39	-1126932.7514	-743072.4868

Vytyčovací body		
Bod	Y	X
40	-1126974.1456	-743098.6471
41	-1127017.3839	-743125.9402
42	-1127059.6082	-743152.6040
43	-1127095.1157	-743175.0227
44	-1127133.3459	-743199.1633
45	-1127159.9412	-743215.9710
46	-1127186.5147	-743232.8180
47	-1127209.8113	-743247.4563
48	-1127221.6389	-743254.5200
49	-1127233.6914	-743261.2990

Vytyčovací body		
Bod	Y	X
50	-1127239.1951	-743264.1553
51	-1127241.1083	-743264.8620
52	-1127245.8160	-743267.3367
53	-1127247.1585	-743268.2889
54	-1127253.7504	-743271.7107
55	-1127274.1963	-743281.1217
56	-1127301.4196	-743291.9232
57	-1127315.2221	-743296.7241
58	-1127329.1278	-743301.1161
59	-1127349.5059	-743306.7868

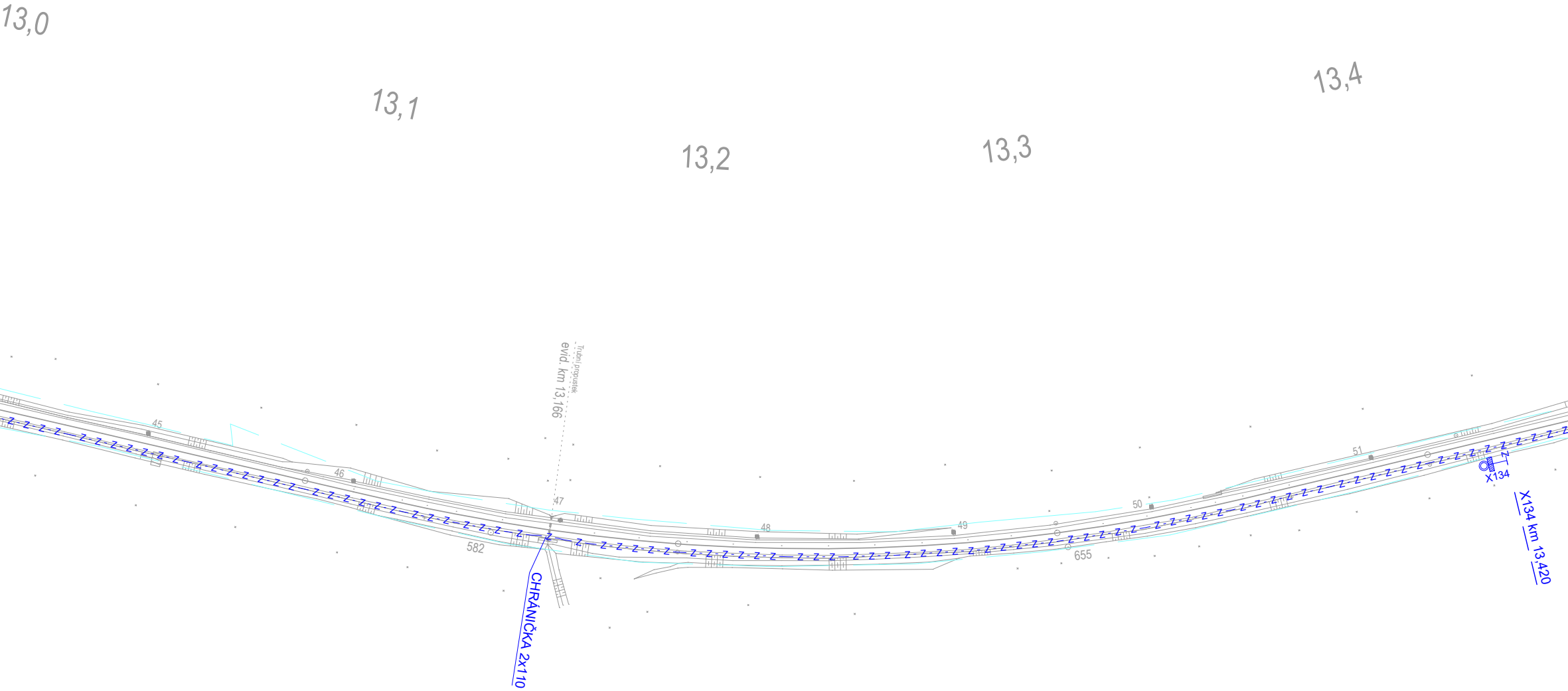
13,0
13,1
13,2
13,3
13,4
Trubní propustek
evid. km 13,166
45
46
47
48
49
50
51
582
655
CHRÁNIČKA 2x110
X134
X134 km 13,420
Z

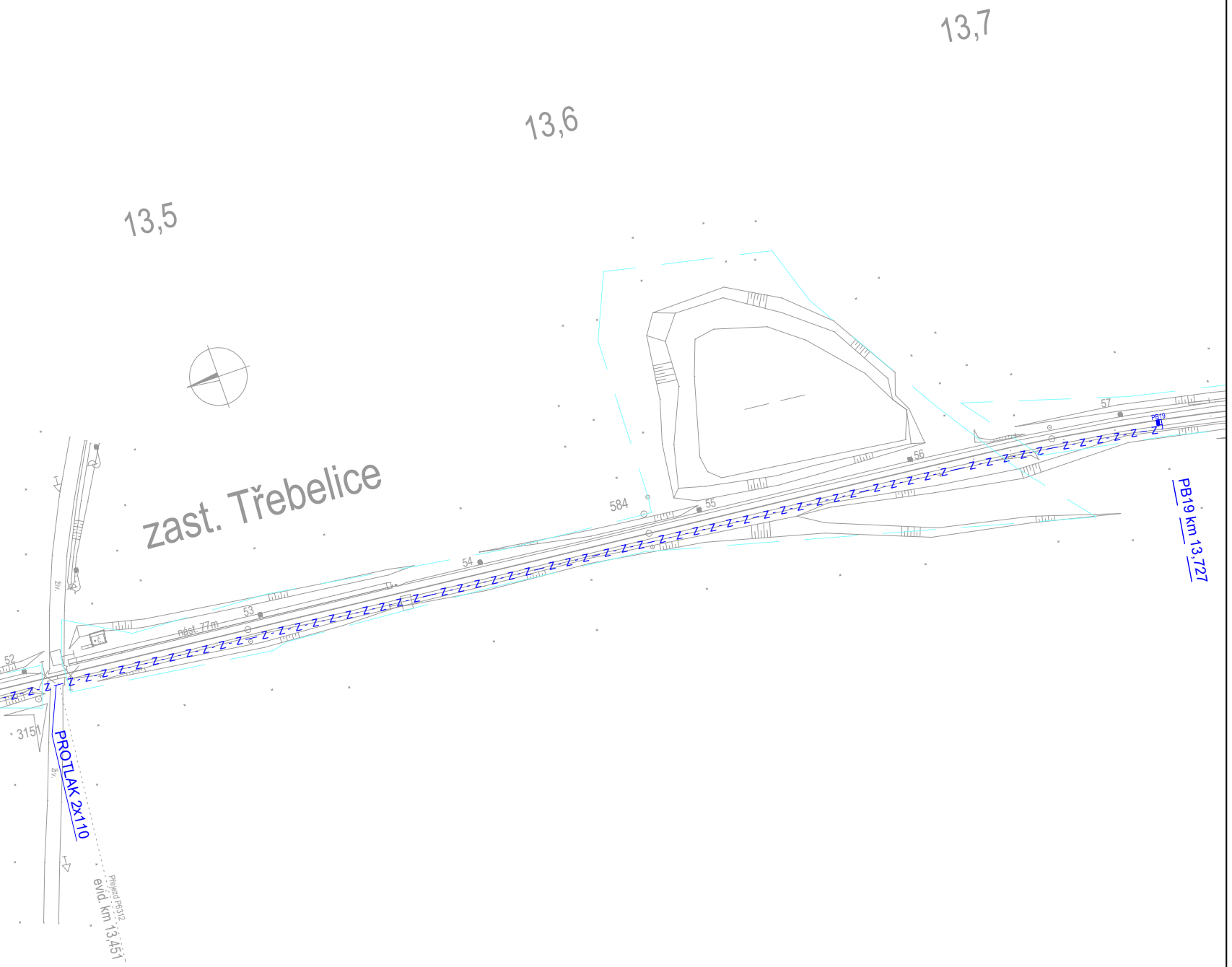
13,5
13,6
13,7
zast. Třebelice
52
53
54
55
56
57
584
3151
nást. 77m
živ.
živ.
PB19
PB19 km 13,727
PROTLAK 2x110
Přejezd P6312
evid. km 13,451

Orientační schéma:

Razítko oprávněné osoby:

Podpis: Datum:

Revize:	Datum:	Popis:	Kontroloval:

Stavebník/Investor: **Správa železnic, státní organizace**
Adresa: Dlážděná 1003/7, 110 00 Praha 1
Zástupce investora: Stavební správa západ
Adresa: Sokolovská 278/1955, 190 00 Praha 9

Zhotovitel stavby: **SAGASTA s.r.o.**
Adresa: Novodvorská 1010/14, 142 00, Praha 4 - Lhotka
Kontakt: **T:** +420 261 344 100
E: info@sagasta.cz

Zhotovitel objektu: **SAGASTA s.r.o.**
Adresa: Novodvorská 1010/14, 142 00, Praha 4 - Lhotka
Kontakt: T: +420 261 344 100
E: info@sagasta.cz

Hlavní projektant (HIP):	Specialista:	Odpovědný projektant:	Zpracovatel:
Ing. Emil Špaček	Ing. Ondřej Lemerman	Ing. Emil Špaček	Ing. Tomáš Burda

Název stavby/akce: **Zvýšení bezpečnosti na přejezdu P6311 v km 12,993 na trati Tábor - Bechyně**

Označení (S-kód): -

Označení zhotovitele:

Název části: Stavební výkresy

Označení části: D

Název objektu: **Úprava PZS přejezdu v km 12,993**

Označení objektu/komplexu: **PS 502**

Název přílohy: vytyčovaí výkres

Název dílčí části přílohy:

Číslo přílohy: **13**

Paré:

Kraj:	Katastrální území:	TUDU:
Jihočeský	Třebelice [619507]	

Stupeň dokumentace:	Datum zpracování:	Formáty:	Měřítko:
DUSP	03/2021	8xA4	-

S-kód:	*Stupeň dokumentace:*	*Část:*	*Objekt:*	*Podobjekt:*	*Příloha:*	*Revize:*
	–	–	–	–	– –	–

[Prostor pro další informace]